

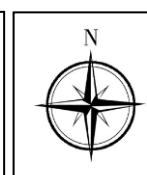
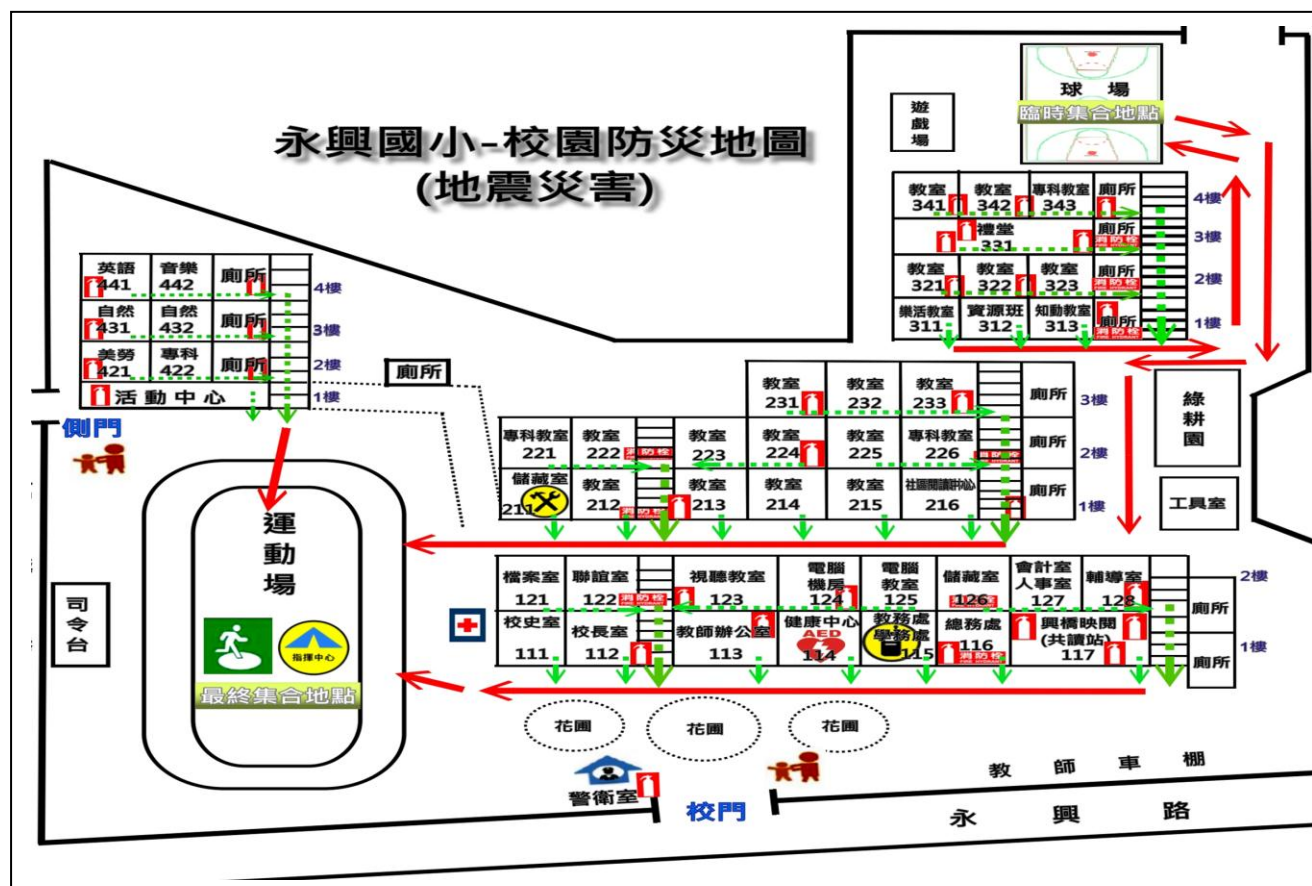
彰化縣永靖鄉永興國小-校園防災地圖(地震災害)

經度：東經 120 度 33 分 59.8 秒

108.09.02

緯度：北緯 23 度 55 分 32.1 秒

總務處製



防救災資訊

災害通報單位

教育部校安中心

02-33437855

02-33437856

彰化縣政府災害應變中心

04-7512148

彰化縣政府教育處

04-7531874

警消醫療單位

永靖消防分隊

04-8223004

永靖分駐所

04-8221813

員林基督教醫院

04-8381456

彰化醫院

04-8298686

學校災害潛勢資訊


地震潛勢：中
 淹水潛勢：中
 (依全國各級學校災害潛勢資訊管理系統)




標示

建築內路線



建築外路線



圖例						
	室外避難處所	消防栓 FIRE HYDRANT	急救站	滅火器	災時家長接送	AED
						
	指揮中心	物資儲備站	救援器材 放置點	通訊設備 放置點	警衛室	